

PREFETTURA DI PALERMO
11 APR. 2024
UFFICIO TELEGRAFICO

69/51



Prefettura di Palermo

Ufficio Territoriale del Governo

Area V[^] - Protezione Civile, Difesa Civile e Coordinamento del Soccorso Pubblico

Palermo, 11.04.2024

P.E.C. Urgentissima

- assessorato.risorse.agricole.alimentari@certmail.regione.sicilia.it Assessorato Regionale Agricoltura e Foreste
- dipartimento.agricoltura@certmail.regione.sicilia.it Dipartimento dell'Agricoltura
- dipartimento.azienda.foreste@certmail.regione.sicilia.it Dipartimento Sviluppo Rurale e Territoriale
- dipartimento.pesca@certmail.regione.sicilia.it Dipartimento della Pesca Mediterranea
- dipartimento.acqua.rifiuti@certmail.regione.sicilia.it Dipartimento Regionale delle Acque e dei Rifiuti
- protezionecivile@cert.cittametropolitana.pa.it Alla Citta' Metropolitana di Palermo - Protezione Civile
- ufficiodigabinetto@cert.cittametropolitana.pa.it città metropolitana direzione viabilità
- infrastrutture@cert.cittametropolitana.pa.it Questura
- gab.quest.pa@pecps.poliziadistato.it Comando Provinciale Carabinieri
- tpa34904@pec.carabinieri.it Comando Provinciale Guardia di Finanza
- provpacdo.carabinieri.it Comando Provinciale Vigili del Fuoco
- pa0550000p@pec.gdf.it Comando Sezione Polstrada
- salop.pa@gdf.it Direzione Marittima - Capitaneria di Porto
- com.palermo@cert.vigilfuoco.it Ufficio Tecnico per le Dighe
- so.palermo@vigilfuoco.it Direzione Compartimentale Ferrovie dello Stato
- com.salaop.palermo@cert.vigilfuoco.it
- sezpolstrada.pa@pecps.poliziadistato.it
- polstradacoc.pa@poliziadistato.it
- dm.palermo@pec.mit.gov.it
- emergenze.dg.dighe@pec.mit.gov.it
- rfi-dpr-dtp.pa.utpa@pec.rfi.it



Prefettura di Palermo

Ufficio Territoriale del Governo

Area V[^] - Protezione Civile, Difesa Civile e Coordinamento del Soccorso Pubblico

anas.sicilia@postacert.stradeanas.it	Compartimento Ente Nazionale strade (A.N.A.S.)
autostradesiciliane@posta-cas.it	Presidenza Consorzio Autostrade Siciliane
coepalermo@enel.com	Direzione Compartimentale ENEL
enelproduzione@pec.enel.it	Enel – Centro Operativo AT – MT
avvisi.meteo@pec.telecomitalia.it	TELECOM –Unità Territoriale Rete Sud Area Rete Operativa Sicilia
protezionecivile@comune.palermo.it	Ufficio Comunale di Protezione Civile
cp.palermo@cert.cri.it	Presidenza Croce Rossa Italiana
itqt9h@hotmail.com	Presidenza Associazione Radioamatori Italiana (ARI)
cop_pa.foreste@regione.sicilia.it	Direzione Sala Operativa Regionale c/o Ispettorato Ripartimentale Foreste
geniocivile.pa@certmail.regione.sicilia.it	Genio Civile
rgtgua4@postacert.difesa.it	Comando 4 [^] Genio Guastatori
siciliacque@siciliacquespa.com	Siciliacque
voltanospa@pec.it	Presidenza Azienda Consortile Acquedotto del Voltano
palermo@pec.consorzibonificasicilia.it	Consorzio di Bonifica 2
sopessrl@legalmail.it	Azienda Agricola Foderà
rfi-dpr-dtp.pa@pec.rfi.it	Rete Ferroviaria Italiana (RFI) - Esercizio Infrastrutture
direzione.generale@pec.easacque.it	Ente Acquedotti Siciliani (E.A.S.)

PALERMO



Prefettura di Palermo

Ufficio Territoriale del Governo

Area V^A - Protezione Civile, Difesa Civile e Coordinamento del Soccorso Pubblico

comfopsud@postacert.difesa.it

Comando Forze Operative Sud
NAPOLI

enelproduzione@pec.enel.it

Enel – Divisione GEM/ER Unità di Business
Passo Martino – Zona Industriale
CATANIA

Sigg. Sindaci e Commissari Straordinari dei
Comuni della Provincia di Palermo
LORO SEDI

e, per conoscenza

soris@protezionecivilesicilia.it

Dipartimento Regionale Protezione Civile (SORIS)
PALERMO

brigamiles_aosta@postacert.difesa.it

Comando Brigata Meccanizzata Aosta
MESSINA

Oggetto: Avviso condizioni metereologiche avverse.

PROT. 69/51 – PER OPPORTUNA NOTIZIA ET PER ATTIVAZIONE OGNI OCCORRENTE MISURA COMPETENZA, TRASMETTESI IN ALLEGATO ALLERTA DI PROTEZIONE CIVILE N. 24102, DIRAMATA IN DATA ODIERNA DA SALA OPERATIVA REGIONALE SORIS PUNTO, SS.LL. VORRANNO SEGUIRE ATTENTAMENTE EVOLUZIONE FENOMENI PREANNUNCIATI VALUTANDO SITUAZIONI CONTINGENTI PER ASSUNZIONE CONSEGUENTI DETERMINAZIONI COMPETENZA.-
I SIGG. SINDACI VORRANNO SENSIBILIZZARE I DIPENDENTI UFFICI SULL'ADOZIONE DELLE MISURE RITENUTE PIU' ADEGUATE PER LA CIRCOSTANZA, FAVORENDO LA CIRCOLARITA' DELL' INFORMAZIONE TRA LA CITTADINANZA E FORNENDO INDICAZIONI UTILI SUI COMPORAMENTI DA TENERE.



Prefettura di Palermo

Ufficio Territoriale del Governo

Area V^a - Protezione Civile, Difesa Civile e Coordinamento del Soccorso Pubblico

NELL'OCCASIONE VORRANNO FAVORIRE LA CONOSCENZA DEL NUMERO DI EMERGENZA UNICO EUROPEO (NUE) 112 PER L'EVENTUALE SEGNALAZIONE ALLE SALE OPERATIVE DEI VIGILI DEL FUOCO, DELLE FORZE DELL'ORDINE (POLIZIA DI STATO E CARABINIERI) DI SITUAZIONI DI PERICOLO ANCHE POTENZIALE. LE FORZE DELL'ORDINE VORRANNO SENSIBILIZZARE IL PERSONALE IMPEGNATO NEI SERVIZI DI VIGILANZA E PREVENZIONE NELL'AMBITO DEL PIANO COORDINATO DI CONTROLLO DEL TERRITORIO, FAVORENDO LA CIRCOLARITA' DI INFORMAZIONE TRA LE SALE OPERATIVE ALT MARIANI PREFETTO PALERMO

**IL CAPO DI GABINETTO
(Dr.ssa Baratta)**

ORIGINALE FIRMATO AGLI ATTI



prot. n° 14458

del 11-apr-2024

AVVISO REGIONALE DI PROTEZIONE CIVILE
PER IL RISCHIO METEO-IDROGEOLOGICO E IDRAULICO N. 24102

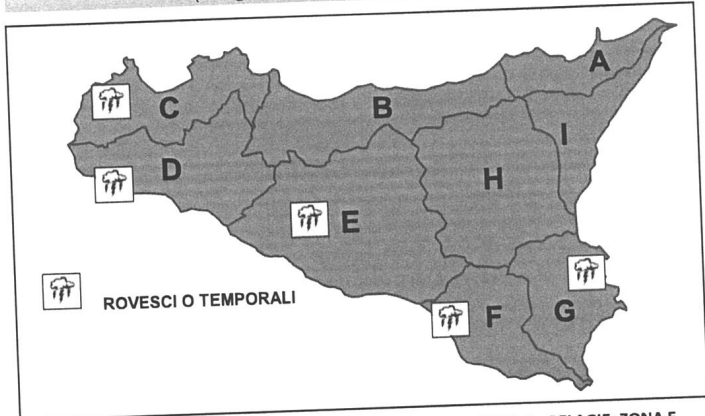
(D.Lgs. n° 1 del 02/01/2018, Direttiva P.C.M. 27/02/2004 e ss.mm.ii., DPRS n° 626/GAB del 30/10/2014 - Sistema di allertamento per rischio idrogeologico e idraulico)

VALIDITA': dalle ore 16:00 del 11-apr-2024 fino alle ore 24:00 del 12-apr-2024

RISCHIO METEO-IDROGEOLOGICO E IDRAULICO (vedi Avvertenze)

LIVELLI DI ALLERTA PER OGGI 11/4/2024

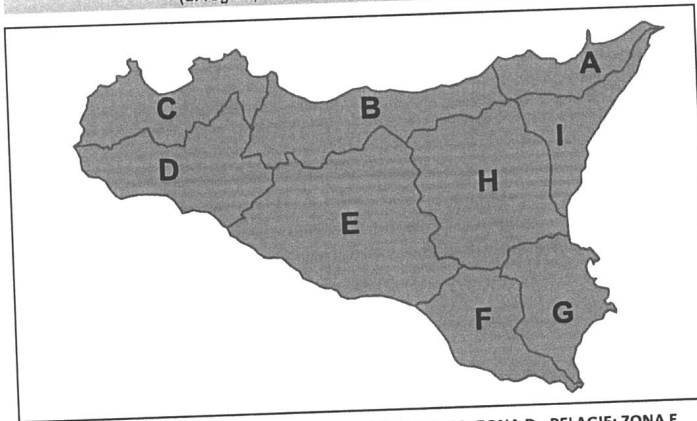
(di regola, dall'emissione alle ore 24:00)



EOLIE: ZONA A - USTICA, EGADI: ZONA C - PANTELLERIA: ZONA D - PELAGIE: ZONA E

LIVELLI DI ALLERTA PER DOMANI 12/4/2024

(di regola, dalle ore 0:00 fino alle ore 24:00)

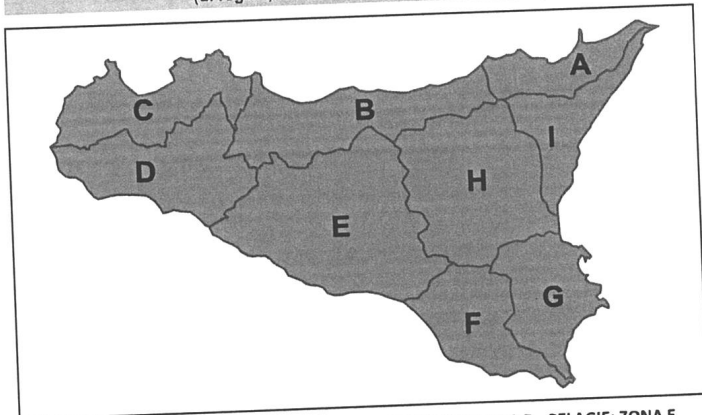


EOLIE: ZONA A - USTICA, EGADI: ZONA C - PANTELLERIA: ZONA D - PELAGIE: ZONA E

RISCHIO IDRAULICO (Vedi Avvertenze)

LIVELLI DI ALLERTA PER OGGI 11/4/2024

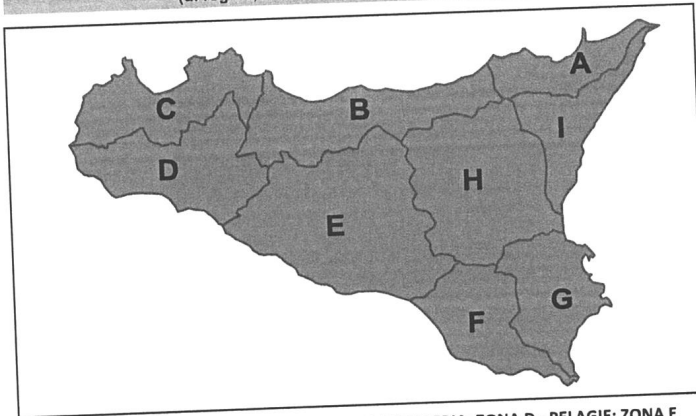
(di regola, dall'emissione alle ore 24:00)



EOLIE: ZONA A - USTICA, EGADI: ZONA C - PANTELLERIA: ZONA D - PELAGIE: ZONA E

LIVELLI DI ALLERTA PER DOMANI 12/4/2024

(di regola, dalle ore 0:00 fino alle ore 24:00)



EOLIE: ZONA A - USTICA, EGADI: ZONA C - PANTELLERIA: ZONA D - PELAGIE: ZONA E

LIVELLI DI ALLERTA ADOTTATI E FASI OPERATIVE ATTIVATE

TIPO DI RISCHIO	LIVELLI DI ALLERTA E FASI OPERATIVE PER OGGI			
	VERDE GENERICA VIGILANZA	GIALLA ATTENZIONE	ARANCIONE PREALLARME	ROSSA ALLARME
IDROGEOLOGICO E IDRAULICO ⁽¹⁾	A, B, H, I			
IDROGEOLOGICO E IDRAULICO PER TEMPORALI ⁽²⁾	C, D, E, F, G			
IDRAULICO ⁽³⁾	TUTTA LA REGIONE			

LIVELLI DI ALLERTA E FASI OPERATIVE PER DOMANI			
VERDE GENERICA VIGILANZA	GIALLA ATTENZIONE	ARANCIONE PREALLARME	ROSSA ALLARME
TUTTA LA REGIONE			
TUTTA LA REGIONE			

VEDI DISPOSIZIONI GENERALI E AVVERTENZE

- (1) Le possibili criticità idrauliche sono riferite ai bacini minori (< 50 kmq) e alle aree urbanizzate
(2) Come sopra, con forzante Meteo
(3) Condizioni diffuse di possibile criticità idraulica nei bacini maggiori (> 50 kmq)

NOTE IN CASO DI ROVESCIO TEMPORALI, PRESTARE PARTICOLARE ATTENZIONE AI DEFLUSSI NELLE AREE URBANE E NEI LUOGHI FREQUENTATI DALL'UOMO ANCHE IN PROSSIMITA' DEI CORSI D'ACQUA

FASI OPERATIVE ATTIVATE
PER IL DRPC-SICILIA

PER OGGI: 11/4/2024

PER DOMANI: 12/4/2024

GENERICA VIGILANZA
GENERICA VIGILANZA



prot. n° 14458

del 11-apr-2024

AVVISO REGIONALE DI PROTEZIONE CIVILE
PER IL RISCHIO METEO-IDROGEOLOGICO E IDRAULICO N. 24102

(D.Lgs. n° 1 del 02/01/2018, Direttiva P.C.M. 27/02/2004 e ss.mm.ii., DPRS n° 626/GAB del 30/10/2014 - Sistema di allertamento per rischio idrogeologico e idraulico)

VALIDITA': dalle ore 16:00 del 11-apr-2024 fino alle ore 24:00 del 12-apr-2024

OPERAZIONI DI RILASCIO IN ALVEO PREVISTE E/O IN ATTO COMUNICATE DAI GESTORI DELLE DIGHE
(in parentesi: il bacino principale, il corso d'acqua a valle e le portate di scarico dichiarate in mc/s):

ARANCIO (Carboj, Carboj; 1), MARCHESA (San Bartolomeo, Sirignano; 1,2), RUBINO (Birgi, Fastaia; 2), TRINITÀ (Arena, Delia; 2,5)

IN RELAZIONE ALLE SOPRA INDICATE OPERAZIONI, POTREBBERO VERIFICARSI FENOMENI LOCALIZZATI E/O DIFFUSI DI ESONDAZIONE LUNGO I CORSI D'ACQUA A VALLE DELLE DIGHE. LE STRUTTURE LOCALI DI PROTEZIONE CIVILE ADOTTERANNO, AL RIGUARDO, LE PROCEDURE PREVISTE NEI PROPRI PIANI DI PROTEZIONE CIVILE PER IL RISCHIO IDROGEOLOGICO E IDRAULICO

DOCUMENTI DI RIFERIMENTO EMESSI DAL DPC/CENTRO FUNZIONALE CENTRALE:

VALUTAZIONI METEOROLOGICHE NUMERICHE del 11-apr-2024 PREVISIONI METEO SINOTTICHE NAZIONALI del 11-apr-2024
BOLLETTINO DI VIGILANZA METEOROLOGICA NAZIONALE del 11-apr-2024
 L'AVVISO DI CONDIZIONI METEOROLOGICHE AVVERSE del n. [REDACTED]

FENOMENI PREVISTI

per la giornata di oggi 11-apr-24

per la giornata di domani 12-apr-24

Isolate, anche a carattere di rovescio, sui settori occidentali e meridionali, con precipitazioni Nessun fenomeno significativo
quantitativi cumulati deboli

Nessun fenomeno significativo NEVICATE Nessun fenomeno significativo

Nessun fenomeno significativo VISIBILITA' Nessun fenomeno significativo

Senza variazioni significative TEMPERATURE Massime in generale e sensibile aumento

Localmente forti settentrionali VENTI Localmente forti settentrionali, in rotazione da Est ed in progressiva attenuazione

Molto mosso lo Stretto di Sicilia MARI Localmente molto mosso lo Stretto di Sicilia, in attenuazione

CONDI-METEO AVVERSE

DISPOSIZIONI GENERALI

Si invitano tutti gli Enti cui la presente è diretta (elenco in calce), e i Sindaci in particolare, a predisporre le azioni di prevenzione previste nei propri piani di protezione civile in attuazione dei LIVELLI DI ALLERTA di cui al presente Avviso regionale. LE FASI OPERATIVE VANNO ATTIVATE TRAMITE GECoS. In ragione delle criticità presenti nel territorio, le Autorità locali di protezione civile possono attivare Fasi Operative con livelli superiori a quelli del presente Avviso.

Si consultino la "TABELLA DEGLI SCENARI" e la "TABELLA DELLE FASI OPERATIVE" al seguente link: <https://tinyurl.com/yau3gzjo>

I responsabili locali di protezione civile sono invitati a prestare specifica attenzione alle condizioni meteorologiche locali e alle loro variazioni, talora non prevedibili e repentine, nonché ai conseguenti effetti al suolo anche se temuti o presumibili.

Si raccomanda di: 1) dare tempestiva diffusione del presente Avviso e 2) informare la SORIS sull'evoluzione della situazione.

Il presente Avviso è pubblicato su www.protezionecivilesicilia.it

Normativa di riferimento: <https://tinyurl.com/yau3gzjo>

Decreto Legislativo n.1 del 02/01/2018: "Codice della protezione civile"; DPRS del 27/01/2011 in GURS n. 8 del 18/02/2011: "Linee Guida per la redazione dei piani di protezione civile comunali e intercomunali in tema di rischio idrogeologico"; DPRS n° 626/GAB del 30/10/2014: "Direttiva regionale per la gestione organizzativa e funzionale del sistema di allerta per il rischio idrogeologico e idraulico ai fini di protezione civile"; Circolari del DRPC/CFD-Idro.

VALUTATORE: MADONIA

CO-VALUTATORE: COLLURA

IL DIRIGENTE DEL CFD-Idro
(BASILE)

IL DIRIGENTE GENERALE
CAPO DEL DIPARTIMENTO
(COCINA)

Contatti: Centro Funzionale Decentrato - Idro
e-mail: centrofunzionale@protezionecivilesicilia.it
posta certificata: centrofunzionale@pec.protezionecivilesicilia.it

SORIS
numero verde 800 404040 - tel. 091 7433111 - fax 091 7074796/7
e-mail: soris@protezionecivilesicilia.it



prot. n° 14458

del 11-apr-2024

AVVISO REGIONALE DI PROTEZIONE CIVILE

PER IL RISCHIO METEO-IDROGEOLOGICO E IDRAULICO N. 24102

(D.Lgs. n° 1 del 02/01/2018, Direttiva P.C.M. 27/02/2004 e ss.mm.ii., DPRS n° 626/GAB del 30/10/2014 - Sistema di allertamento per rischio idrogeologico e idraulico)

VALIDITA': dalle ore 16:00 del 11-apr-2024 fino alle ore 24:00 del 12-apr-2024

AVVERTENZE

RISCHIO IDROGEOLOGICO E IDRAULICO:

possibili criticità di tipo geomorfologico (frane) e/o di tipo idraulico nei piccoli bacini (< 50 kmq) e nelle aree urbanizzate.

RISCHIO IDRAULICO:

possibili criticità per fenomeni prevalentemente di tipo idraulico principalmente nell'ambito del reticolo idrografico naturale dei bacini maggiori (> 50 kmq) (alluvioni, esondazioni in aree di foce).

FORZANTE ROVESCIO O TEMPORALI E CONDIZIONI METEOROLOGICHE AVVERSE

Le criticità idrogeologiche e idrauliche possono risultare sensibilmente più gravose in caso di rovesci o temporali o di condizioni meteorologiche avverse la cui localizzazione geografica, distribuzione e intensità sono connotati da elevata incertezza previsionale.

In presenza di condizioni strutturali inadeguate dei corsi d'acqua e delle reti fognarie e in caso di beni ubicati in prossimità o all'interno di zone vocate al dissesto idrogeologico e idraulico, le criticità possono manifestarsi in maniera più gravosa a prescindere dai quantitativi previsti e/o reali di pioggia.

Le operazioni effettuate dai gestori degli impianti di ritenuta possono causare fenomeni localizzati o diffusi di esondazione a valle delle dighe in relazione agli eventuali ulteriori apporti fluviali, nonché allo stato di manutenzione dei corsi d'acqua.

ELENCO DEI DESTINATARI DELL'AVVISO REGIONALE DI PROTEZIONE CIVILE PER IL RISCHIO METEO-IDROGEOLOGICO E IDRAULICO

Sindaci

Responsabili Uffici Comunali di P.C.

Liberi Consorzi, Città Metropolitane

Responsabili P.C. Liberi Consorzi e Città Metropolitane

Dipartimento Regionale della Protezione Civile

Autorità di Bacino del Distretto Idrografico

- Servizio 1: Tutela delle risorse idriche

Dipartimento Acque e Rifiuti

- Servizio 4: Gestione infrastrutture delle acque

Dipartimento Agricoltura

- Servizio 5: Unità Operativa 3, SIAS

Dipartimento dello Sviluppo Rurale e Territoriale

Dipartimento Regionale Tecnico

- Uffici Genio Civile

Dipartimento delle Infrastrutture, della Mobilità e dei Trasporti

Dipartimento Regionale Ambiente

Comando del Corpo Forestale della Regione Siciliana

- Ispettorati Ripartimentali delle Foreste

ARPA - Agenzia Regionale Protezione Ambiente

Enti Parco (Alcantara, Etna, Madonie, Nebrodi, Sicani, Pantelleria)

Riserve Naturali

Dipartimento dei Beni Culturali e dell'Identità Siciliana

- Uffici Soprintendenza ai BB.CC.AA.

Dipartimento per la Pianificazione Strategica

Dipartimento per le Attività Sanitarie e Osservatorio Epidemiologico

Istituto Regionale per lo Sviluppo delle Attività Produttive (IRSAP)

Consorzi di Bonifica

Ufficio Tecnico per le Dighe - sez. Palermo

Enti Gestori Dighe

Prefetture - UTG

Corpo Nazionale Vigili del Fuoco tramite le Prefetture

Comando Regionale Arma dei Carabinieri tramite le Prefetture

Compartimento Polizia Stradale Sic. Orientale tramite le Prefetture

Compartimento Polizia Stradale Sic. Occidentale tramite le Prefetture

Comando Regionale Sicilia Guardia di Finanza tramite le Prefetture

Direzioni Marittime tramite le Prefetture

Capitanerie di Porto tramite le Prefetture

CAI (Gruppo Regione Sicilia)

CNSAS Corpo Naz.le Soccorso Alpino e Speleologico

SUES 118

CRI

ANAS

CAS

RFI

ENEL - Sicilia

TERNA - Sicilia

Enti Gestori Telefonia

ENI Integrated Crisis Center - Roma

SNAM Rete Gas - Distretto Sicilia

SICILIACQUE SpA


Enti Gestori Servizio Idrico Integrato

Ordini professionali (Architetti, Geologi, Geometri, Ingegneri, Agronomi e Forestali, Guide Alpine e Vulcanologiche)

e, p.c.

Presidente della Regione Siciliana

Dipartimento della Protezione Civile



Data: 11 aprile 2024, 16:30:41
Da: DRPC-SORIS <drpc@soris-regionesiciliana.it>
A: Referente utg Palermo <prefettura.prefpa@pec.interno.it>
Oggetto: 24102_110424 - Trasmissione Avviso regionale di protezione civile per il rischio meteo-
idrogeologico e idraulico
Allegato: 24102_AVVISO DRPC_2024_04_11_14458.pdf (305.6 KB)

Si trasmette in allegato l'Avviso Regionale di protezione civile per il rischio meteo-
idrogeologico e idraulico in oggetto.

Le SS.LL. sono pregate, ciascuno per quanto di competenza, di:

- a) attuare le FASI OPERATIVE contemplate nei propri documenti e piani di protezione civile e di emergenza in relazione ai LIVELLI di ALLERTA dichiarati e secondo quanto previsto nella Direttiva Presidenziale allegata al DPRS n. 626/GAB del 30/10/2014;
- b) nel caso di AVVISO DI CONDIMETEO AVVERSE, valutare idoneamente le attività da svolgere e i provvedimenti da adottare in relazione ai rischi dovuti a forti venti, mareggiate ed altri fenomeni indicati nell'Avviso;
- c) verificare costantemente l'organizzazione e la capacità di attivazione del proprio sistema di gestione allerte ed emergenze;
- d) dare tempestiva diffusione dell'Avviso alle proprie strutture;
- e) informare costantemente la SORIS (Sala Operativa Regionale Integrata Siciliana) sull'evoluzione della situazione.

Normativa e documenti di riferimento (pubblicati sul sito web del Dipartimento)

- 1) Direttiva P.C.M. 27/02/2004 "Indirizzi operativi per la gestione organizzativa e funzionale del sistema di allertamento nazionale, statale e regionale per il rischio idrogeologico ed idraulico ai fini di protezione civile» (G.U. n. 59 del 11/03/2004 e G.U. n. 55 del 8/03/2005).
- 2) Direttiva Presidente Regione 14.1.08 - Attività comunali e intercomunali di protezione civile - Impiego del volontariato - Indirizzi regionali (GURS n.10 del 29/02/2008).
- 3) Linee Guida per la redazione dei piani di protezione civile comunali ed intercomunali in tema di rischio idrogeologico, DPRS del 27/01/2011 (GURS n. 8 del 18/02/2011).
- 4) DPRS n. 626/GAB del 30/10/2014 e allegata Direttiva Presidenziale.
- 5) Nota prot. n. 82259 del 04/11/2014 del Capo del Dipartimento Regionale della Protezione Civile.
- 6) Decreto Legislativo n° 1 del 2 gennaio 2018: Codice della protezione civile (G.U. n° 17 del 22/10/2018).

Trasmette SORIS Op. Di Marco